



Bijlage

ROUTE BOUWVERKEER

**(aanvoerroute bouw materiaal
ten behoeve van bruggen S3 en S4)**

**BEHOORT BIJ BESTEK:
1-004-13**

-  voorkeursroute
-  alternatieve route (tweede keuze)

TER INFORMATIE:
Park Oost in aanleg

BEEKWEG

V.T.V. BLIJDDORP

FOTO 4

MOLENPAD

TERLETWEG

zie blad 2

zie blad 3

FOTO 1

OVERSCHIESE KLEIWEG



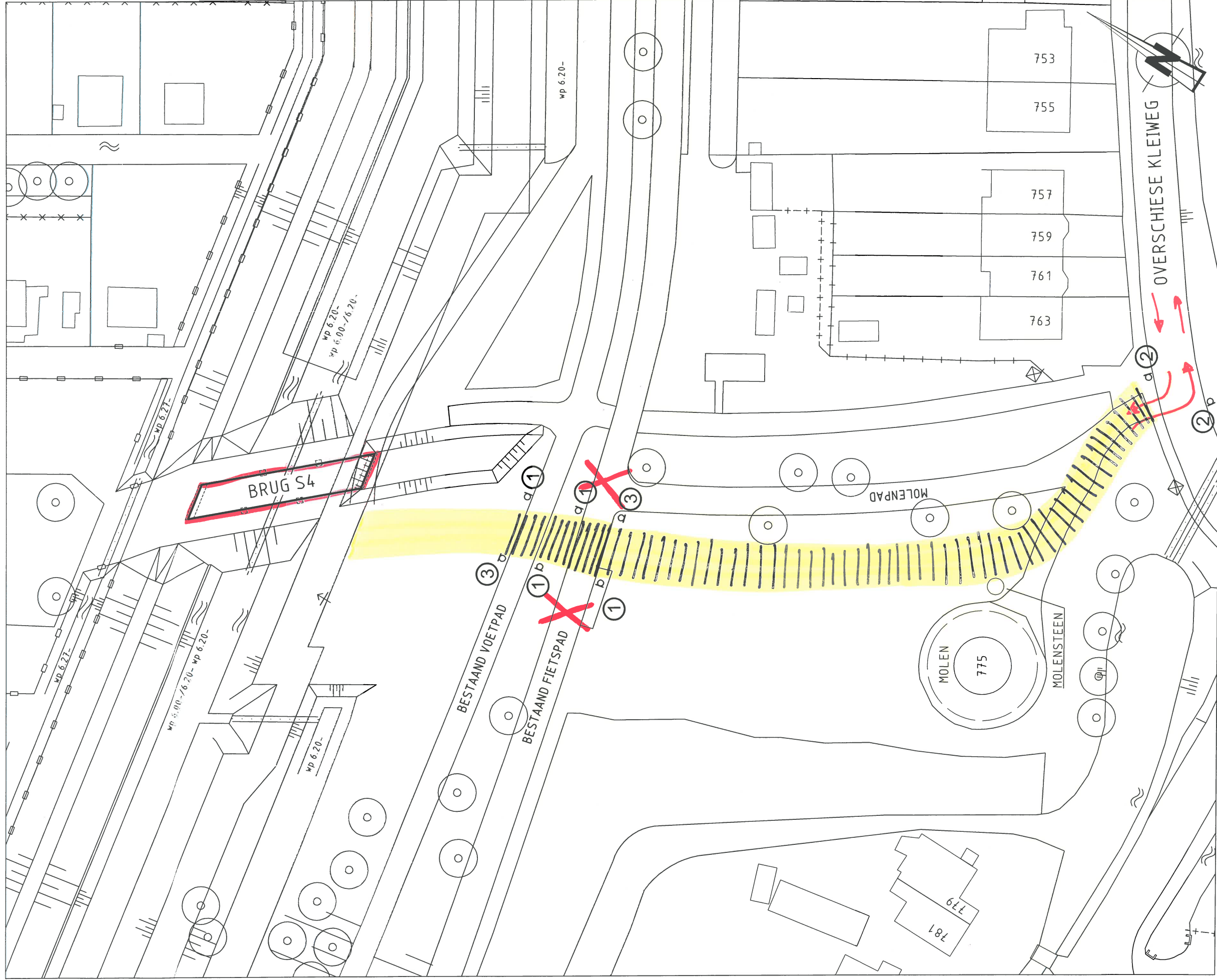
PARK 16HOVEN

Bijlage bij bestek 1-004-13: route bouwverkeer / aanvoeroute bouw materiaal t.b.v. bruggen S3 en S4

identificatiecode: T1307007-P16H

datum: 9 - 7 - 2013

blad 1 van 3



- ① = bord LET OP: KRUISEND BOUWVERKEER
 ② = bord LET OP: IN-/UITRIT BOUWVERKEER
 ③ = bord LET OP: KRUISEND VOET- EN FIETSPAD

▨ = platenbaan

▨ = bouwroute / aanvoerroute

↔ = bouwverkeer op openbare weg

✗ = geen doorgang



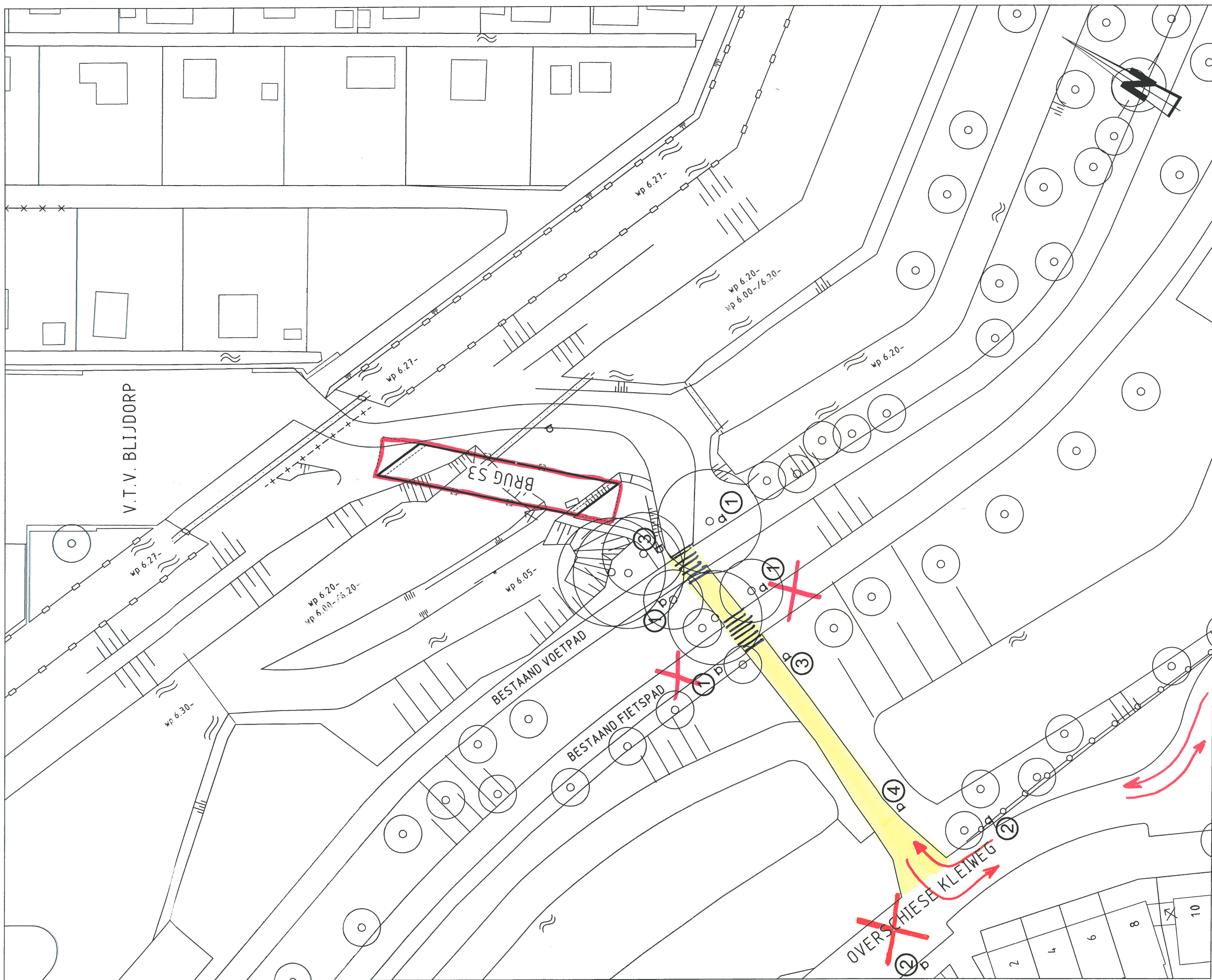
PARK 16HOVEN

Bijlage bij bestek 1-004-13: route bouwverkeer / aanvoerroute bouw materiaal t.b.v. bruggen S3 en S4

identificatiecode: T1307007-P16H

datum: 9 - 7 - 2013

blad 2 van 3



- ① = bord LET OP: KRUISEND BOUWVERKEER
- ② = bord LET OP: IN-/UITRIT BOUWVERKEER
- ③ = bord LET OP: KRUISEND VOET- EN FIETSPAD
- ④ = bord LET OP: BOUWVERKEER AANLEG BRUG [werk in uitvoering]

- = platenbaan
- = bouwroute / aanvoerroute
- = bouwverkeer op openbare weg
- = geen doorgang



PARK 16HOVEN

Bijlage bij bestek 1-004-13: route bouwverkeer / aanvoerroute bouw materiaal t.b.v. bruggen S3 en S4

identificatiecode: T1307007-P16H datum: 9 - 7 - 2013



FOTO 1



FOTO 2



FOTO 3



FOTO 4